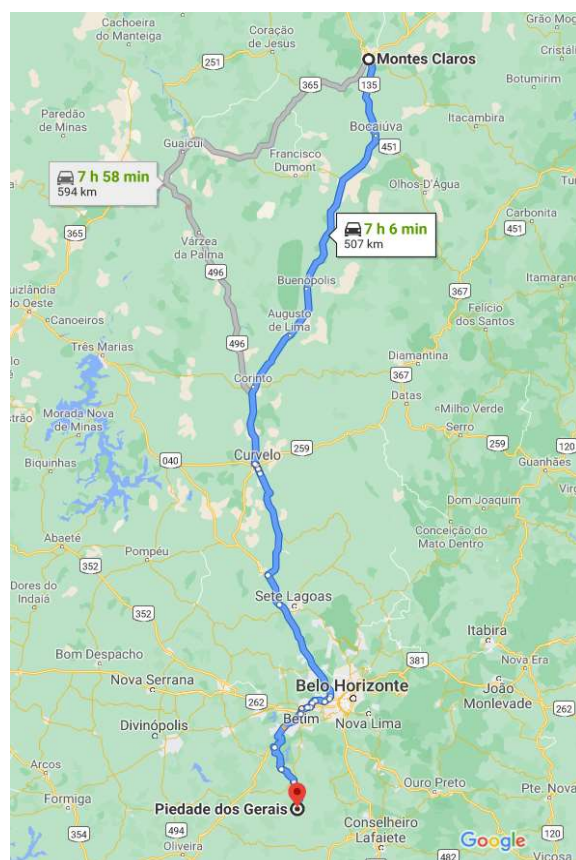
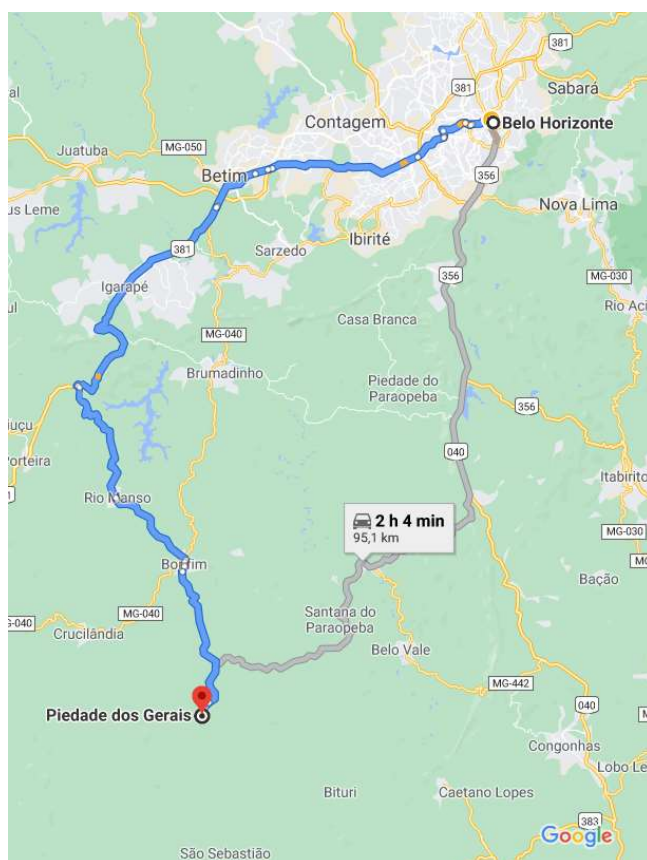




**Ministério do Desenvolvimento Regional**  
**Companhia de Desenvolvimento dos Vales do São Francisco e do Parnaíba**  
**Gerência Regional de Infraestrutura – 1º/GRD**

### ANEXO III

### MAPA DE LOCALIZAÇÃO DO DAS OBRAS



Localização do município de Piedade dos Gerais em relação a Belo Horizonte e a Montes Claros  
(fonte: GoogleMaps – 2020)



# Pavimentacao Asfaltica

Trecho de 7,51 km

Legenda

Trecho

Bonfim

Moeda

Belo Vale

Ponto inicial  
LMG-831

7,51km

ponto final

Piedade dos Gerais

Google Earth

Image © 2020 Maxar Technologies

© 2020 Google

Image © 2020 CNES / Airbus

9 km







# Pavimentacao Asfaltica

Trecho de 7,51 km


Legenda

 Trecho

LMG-831

 Ponto inicial

7,51km

 ponto final

Google Earth

Image © 2020 Maxar Technologies

© 2020 Google



2 km